# P-37
## km 1+080.00

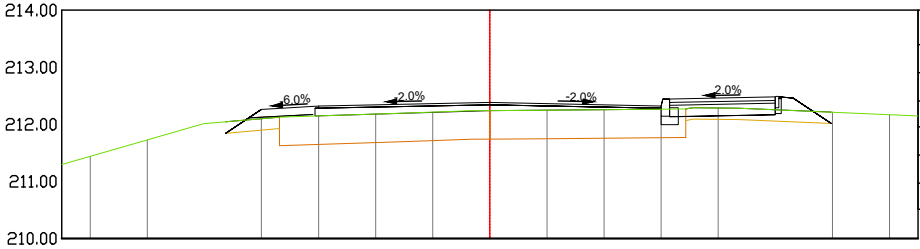

| P - 37 | |
|---|---|
| Nazwa | Pow[$m^2$] |
| Wyrównanie | 0.54 |
| Frezowanie | 0.00 |
| Wykop | 0.06 |
| Nasyp | 0.62 |
| Podbudowa C5/6 | 0.00 |

| | | | | | | | | |
|---|---|---|---|---|---|---|---|---|
| Rzędne niwelety | 211.84 | 212.26 | 212.32 | 212.38 | 212.32 | 212.48 | 212.46 | 212.01 |
| Rzędne terenu | 212.04 | 212.10 | 212.15 | 212.24 | 212.26 | 212.26 | 212.24 | 212.21 |
| Odległość od osi | -4.63 | -4.00 | -3.00 | 0.00 | 3.00 | 5.00 | 5.31 | 5.98 |

# P-38
## km 1+110.00

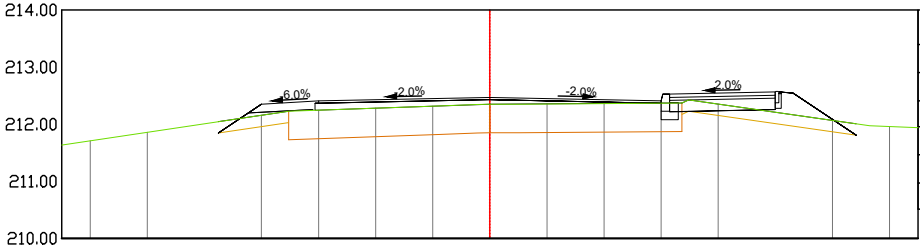

| P - 38 | |
|---|---|
| Nazwa | Pow[$m^2$] |
| Wyrównanie | 0.43 |
| Frezowanie | 0.00 |
| Wykop | 0.10 |
| Nasyp | 0.97 |
| Podbudowa C5/6 | 0.00 |

| | | | | | | | | |
|---|---|---|---|---|---|---|---|---|
| Rzędne niwelety | 211.84 | 212.35 | 212.41 | 212.47 | 212.41 | 212.56 | 212.54 | 211.81 |
| Rzędne terenu | 212.04 | 212.16 | 212.24 | 212.35 | 212.37 | 212.21 | 212.16 | 212.01 |
| Odległość od osi | -4.76 | -4.00 | -3.00 | 0.00 | 3.00 | 5.00 | 5.31 | 6.42 |

# P-39
## km 1+140.00

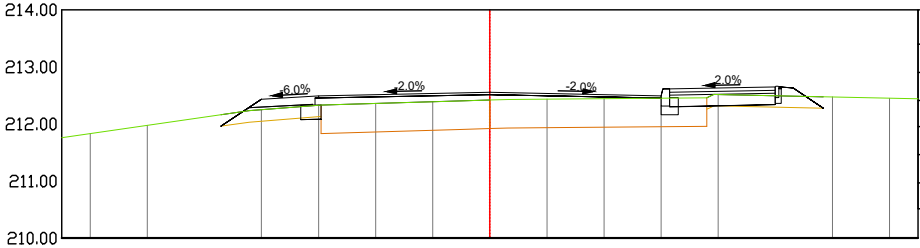

| P - 39 | |
|---|---|
| Nazwa | Pow[$m^2$] |
| Wyrównanie | 0.33 |
| Frezowanie | 0.00 |
| Wykop | 0.23 |
| Nasyp | 0.60 |
| Podbudowa C5/6 | 0.09 |

| | | | | | | | | |
|---|---|---|---|---|---|---|---|---|
| Rzędne niwelety | 211.96 | 212.43 | 212.49 | 212.55 | 212.49 | 212.65 | 212.63 | 212.28 |
| Rzędne terenu | 212.16 | 212.25 | 212.33 | 212.42 | 212.45 | 212.49 | 212.49 | 212.48 |
| Odległość od osi | -4.71 | -4.00 | -3.00 | 0.00 | 3.00 | 5.00 | 5.31 | 5.84 |

# P-40
## km 1+170.00

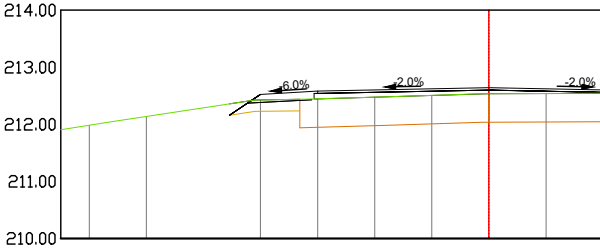

| | | | | |
|---|---|---|---|---|
| Rzędne niwelety | 212.16 | 212.52 | 212.58 | 212.64 |
| Rzędne terenu | 212.36 | 212.43 | 212.45 | 212.54 |
| Odległość od osi | -4.55 | -4.00 | -3.00 | 0.00 |

# P-41
## km 1+200.00

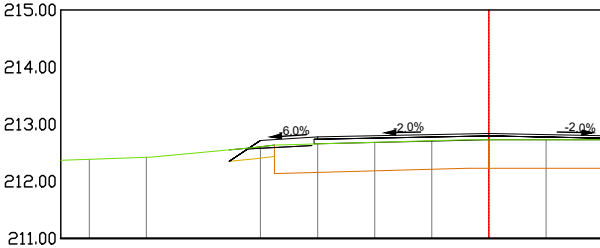

| | | | | |
|---|---|---|---|---|
| Rzędne niwelety | 212.35 | 212.71 | 212.77 | 212.83 |
| Rzędne terenu | 212.55 | 212.60 | 212.66 | 212.73 |
| Odległość od osi | -4.55 | -4.00 | -3.00 | 0.00 |

# P-42
## km 1+230.00

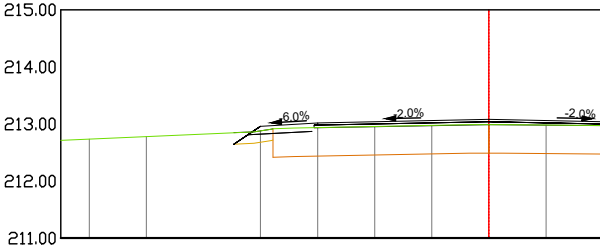

| | | | | |
|---|---|---|---|---|
| Rzędne niwelety | 212.65 | 212.96 | 213.02 | 213.08 |
| Rzędne terenu | 212.85 | 212.88 | 212.94 | 212.99 |
| Odległość od osi | -4.47 | -4.00 | -3.00 | 0.00 |

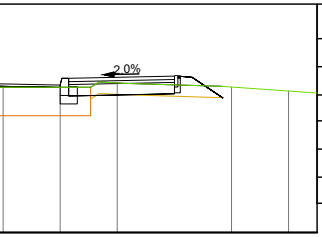

| P - 40 | |
|---|---|
| Nazwa | Pow[m²] |
| Wyrównanie | 0.34 |
| Frezowanie | 0.00 |
| Wykop | 0.13 |
| Nasyp | 0.41 |
| Podbudowa C5/6 | 0.00 |

| | | | |
|---|---|---|---|
| 212.58 | 212.74 | 212.72 | 212.36 |
| 212.54 | 212.58 | 212.58 | 212.56 |
| 3.00 | 5.00 | 5.31 | 5.85 |

## P-43
## km 1+260.00

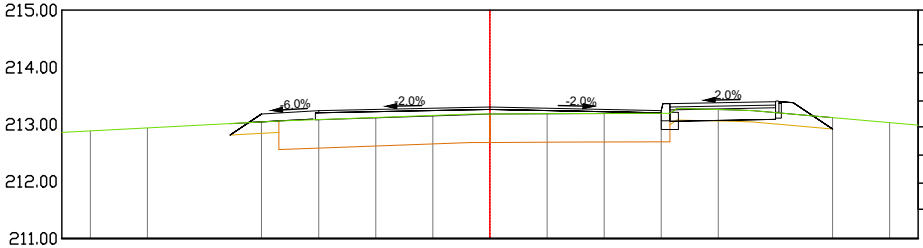

| P - 43 | |
|---|---|
| Nazwa | Pow[m²] |
| Wyrównanie | 0.44 |
| Frezowanie | 0.00 |
| Wykop | 0.05 |
| Nasyp | 0.50 |
| Podbudowa C5/6 | 0.00 |

| | | | | | | | | |
|---|---|---|---|---|---|---|---|---|
| Rzędne niwelety | 212.81 | 213.18 | 213.24 | 213.30 | 213.24 | 213.40 | 213.38 | 212.92 |
| Rzędne terenu | 213.01 | 213.04 | 213.08 | 213.18 | 213.19 | 213.21 | 213.18 | 213.12 |
| Odległość od osi | -4.55 | -4.00 | -3.00 | 0.00 | 3.00 | 5.00 | 5.31 | 6.00 |

215.00
214.00
213.00
212.00
211.00

Rzędne niwelety

Rzędne terenu

Odległość od osi

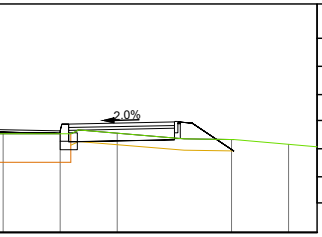

| P - 41 | |
|---|---|
| Nazwa | Pow[m²] |
| Wyrównanie | 0.35 |
| Frezowanie | 0.00 |
| Wykop | 0.05 |
| Nasyp | 0.61 |
| Podbudowa C5/6 | 0.00 |

| | | | |
|---|---|---|---|
| 212.77 | 212.93 | 212.91 | 212.43 |
| 212.73 | 212.65 | 212.64 | 212.63 |
| 3.00 | 5.00 | 5.31 | 6.04 |

## P-44
## km 1+290.00

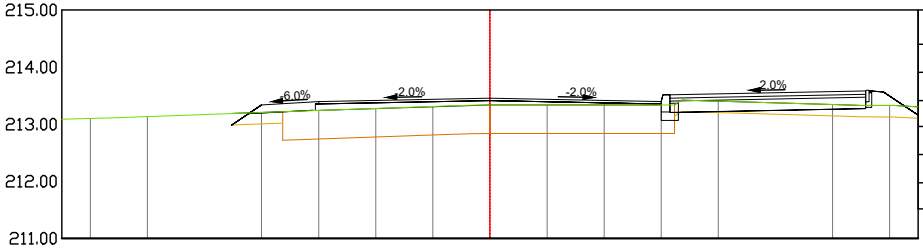

| P - 44 | |
|---|---|
| Nazwa | Pow[m²] |
| Wyrównanie | 0.44 |
| Frezowanie | 0.00 |
| Wykop | 0.05 |
| Nasyp | 0.69 |
| Podbudowa C5/6 | 0.00 |

| | | | | | | | | |
|---|---|---|---|---|---|---|---|---|
| Rzędne niwelety | 212.99 | 213.33 | 213.39 | 213.45 | 213.39 | 213.58 | 213.56 | 213.10 |
| Rzędne terenu | 213.19 | 213.21 | 213.24 | 213.33 | 213.34 | 213.33 | 213.33 | 213.30 |
| Odległość od osi | -4.52 | -4.00 | -3.00 | 0.00 | 3.00 | 6.58 | 6.89 | 7.59 |

216.00
215.00
214.00
213.00
212.00

Rzędne niwelety

Rzędne terenu

Odległość od osi

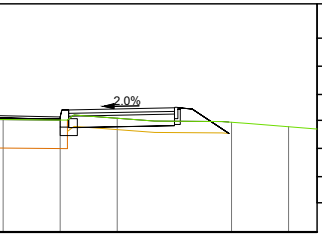

| P - 42 | |
|---|---|
| Nazwa | Pow[m²] |
| Wyrównanie | 0.25 |
| Frezowanie | 0.00 |
| Wykop | 0.05 |
| Nasyp | 0.47 |
| Podbudowa C5/6 | 0.00 |

| | | | |
|---|---|---|---|
| 213.02 | 213.18 | 213.16 | 212.73 |
| 212.96 | 212.94 | 212.94 | 212.93 |
| 3.00 | 5.00 | 5.31 | 5.95 |

## P-45
## km 1+320.00

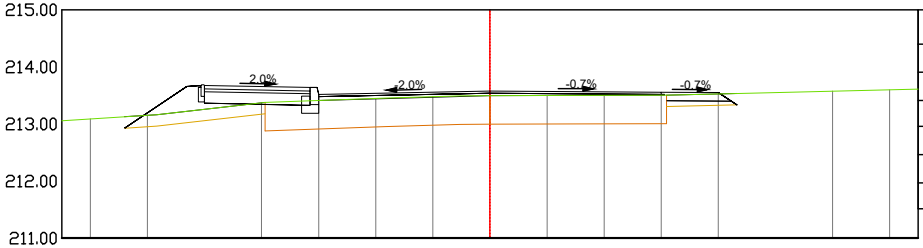

| P - 45 | |
|---|---|
| Nazwa | Pow[m²] |
| Wyrównanie | 0.25 |
| Frezowanie | 0.00 |
| Wykop | 0.06 |
| Nasyp | 0.94 |
| Podbudowa C5/6 | 0.00 |

| | | | | | | | | |
|---|---|---|---|---|---|---|---|---|
| Rzędne niwelety | 212.93 | 213.65 | 213.67 | 213.52 | 213.58 | 213.56 | 213.55 | 213.33 |
| Rzędne terenu | 213.13 | 213.22 | 213.26 | 213.41 | 213.49 | 213.51 | 213.53 | 213.53 |
| Odległość od osi | -6.40 | -5.31 | -5.00 | -3.00 | 0.00 | 3.00 | 4.00 | 4.32 |

216.00
215.00
214.00
213.00
212.00

Rzędne niwelety

Rzędne terenu

Odległość od osi

# P-46
## km 1+350.00

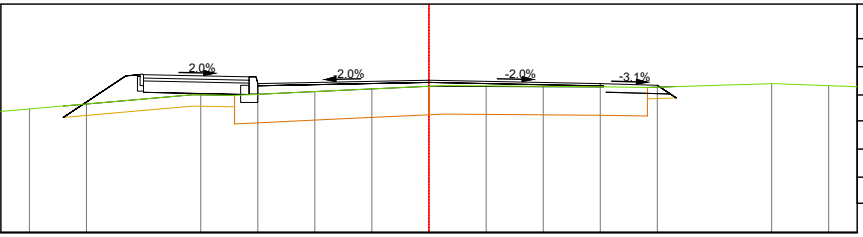

| P - 46 | |
|---|---|
| Nazwa | Pow[m²] |
| Wyrównanie | 0.45 |
| Frezowanie | 0.00 |
| Wykop | 0.03 |
| Nasyp | 1.01 |
| Podbudowa C5/6 | 0.00 |

| | | | | | | | | |
|---|---|---|---|---|---|---|---|---|
| 213.01 | 213.74 | 213.76 | 213.61 | 213.67 | 213.61 | 213.58 | 213.36 |
| 213.21 | 213.31 | 213.34 | 213.42 | 213.56 | 213.55 | 213.55 | 213.56 |
| -6.41 | -5.31 | -5.00 | -3.00 | 0.00 | 3.00 | 4.00 | 4.33 |

# P-49
## km 1+440.00

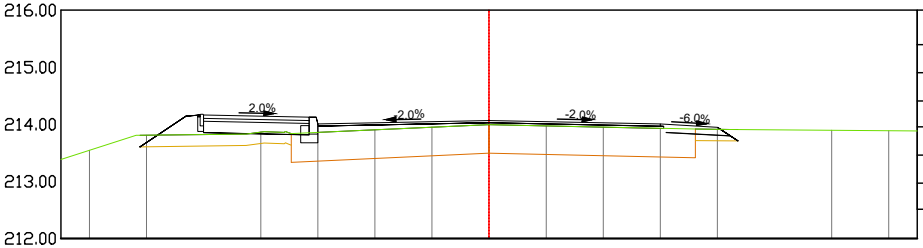

| P - 49 | |
|---|---|
| Nazwa | Pow[m²] |
| Wyrównanie | 0.32 |
| Frezowanie | 0.00 |
| Wykop | 0.04 |
| Nasyp | 0.78 |
| Podbudowa C5/6 | 0.00 |

| | | | | | | | | |
|---|---|---|---|---|---|---|---|---|
| Rzędne niwelety | 213.61 | 214.14 | 214.16 | 214.01 | 214.07 | 214.01 | 213.95 | 213.71 |
| Rzędne terenu | 213.81 | 213.82 | 213.82 | 213.86 | 213.99 | 213.93 | 213.91 | 213.91 |
| Odległość od osi | -6.12 | -5.31 | -5.00 | -3.00 | 0.00 | 3.00 | 4.00 | 4.36 |

# P-47
## km 1+380.00

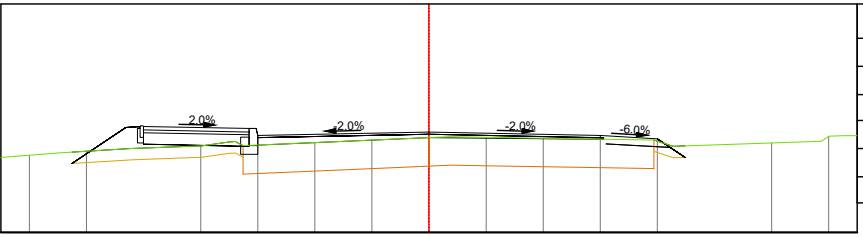

| P - 47 | |
|---|---|
| Nazwa | Pow[m²] |
| Wyrównanie | 0.41 |
| Frezowanie | 0.00 |
| Wykop | 0.03 |
| Nasyp | 0.87 |
| Podbudowa C5/6 | 0.00 |

| | | | | | | | |
|---|---|---|---|---|---|---|---|
| 213.21 | 213.83 | 213.85 | 213.70 | 213.76 | 213.70 | 213.64 | 213.31 |
| 213.41 | 213.46 | 213.48 | 213.53 | 213.66 | 213.63 | 213.60 | 213.51 |
| -6.25 | -5.31 | -5.00 | -3.00 | 0.00 | 3.00 | 4.00 | 4.49 |

# P-50
## km 1+470.00

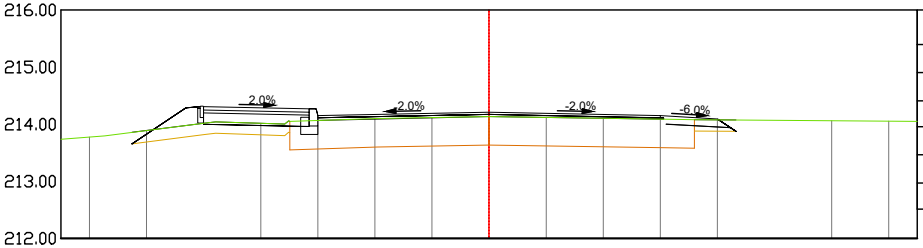

| P - 50 | |
|---|---|
| Nazwa | Pow[m²] |
| Wyrównanie | 0.21 |
| Frezowanie | 0.00 |
| Wykop | 0.06 |
| Nasyp | 0.71 |
| Podbudowa C5/6 | 0.00 |

| | | | | | | | | |
|---|---|---|---|---|---|---|---|---|
| Rzędne niwelety | 213.66 | 214.29 | 214.31 | 214.15 | 214.21 | 214.15 | 214.09 | 213.87 |
| Rzędne terenu | 213.86 | 213.97 | 214.01 | 214.06 | 214.13 | 214.09 | 214.07 | 214.07 |
| Odległość od osi | -6.26 | -5.31 | -5.00 | -3.00 | 0.00 | 3.00 | 4.00 | 4.33 |

# P-48
## km 1+410.00

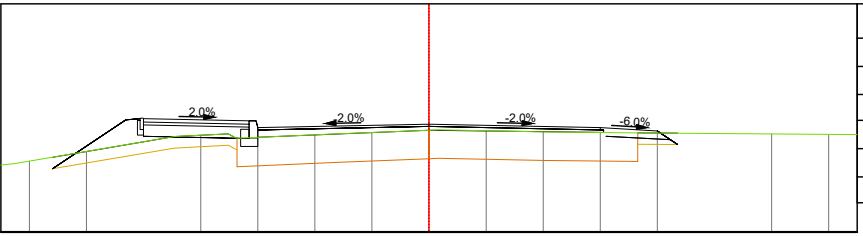

| P - 48 | |
|---|---|
| Nazwa | Pow[m²] |
| Wyrównanie | 0.46 |
| Frezowanie | 0.00 |
| Wykop | 0.03 |
| Nasyp | 1.00 |
| Podbudowa C5/6 | 0.00 |

| | | | | | | | |
|---|---|---|---|---|---|---|---|
| 213.11 | 213.97 | 213.99 | 213.83 | 213.89 | 213.83 | 213.77 | 213.53 |
| 213.31 | 213.53 | 213.58 | 213.66 | 213.79 | 213.75 | 213.74 | 213.73 |
| -6.59 | -5.31 | -5.00 | -3.00 | 0.00 | 3.00 | 4.00 | 4.36 |

# P-51
## km 1+500.00

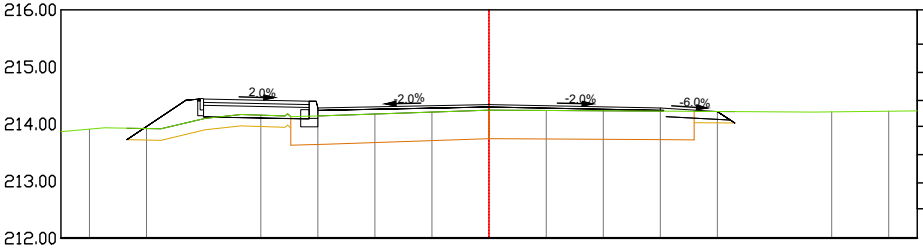

| P - 51 | |
|---|---|
| Nazwa | Pow[m²] |
| Wyrównanie | 0.34 |
| Frezowanie | 0.00 |
| Wykop | 0.05 |
| Nasyp | 0.84 |
| Podbudowa C5/6 | 0.00 |

| | | | | | | | | |
|---|---|---|---|---|---|---|---|---|
| Rzędne niwelety | 213.73 | 214.42 | 214.44 | 214.28 | 214.34 | 214.28 | 214.22 | 214.02 |
| Rzędne terenu | 213.93 | 214.02 | 214.09 | 214.14 | 214.24 | 214.23 | 214.22 | 214.22 |
| Odległość od osi | -6.34 | -5.31 | -5.00 | -3.00 | 0.00 | 3.00 | 4.00 | 4.30 |

## P-52
km 1+530.00

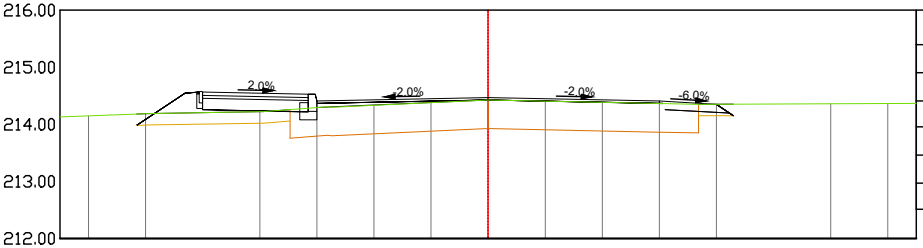

| P - 52 | |
|---|---|
| Nazwa | Pow[m²] |
| Wyrównanie | 0.12 |
| Frezowanie | 0.00 |
| Wykop | 0.06 |
| Nasyp | 0.79 |
| Podbudowa C5/6 | 0.00 |

| | | | | | | | | | |
|---|---|---|---|---|---|---|---|---|---|
| Rzędne niwelety | 213.98 | 214.54 | 214.56 | 214.41 | 214.47 | 214.41 | 214.35 | 214.15 |
| Rzędne terenu | 214.18 | 214.20 | 214.20 | 214.29 | 214.43 | 214.36 | 214.35 | 214.35 |
| Odległość od osi | -6.16 | -5.31 | -5.00 | -3.00 | 0.00 | 3.00 | 4.00 | 4.29 |

## P-53
km 1+565.06

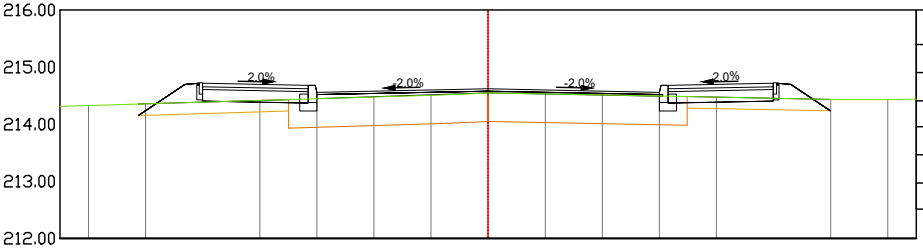

| P - 53 | |
|---|---|
| Nazwa | Pow[m²] |
| Wyrównanie | 0.25 |
| Frezowanie | 0.00 |
| Wykop | 1.11 |
| Nasyp | 0.86 |
| Podbudowa C5/6 | 0.00 |

| | | | | | | | | | | |
|---|---|---|---|---|---|---|---|---|---|---|
| Rzędne niwelety | 214.72 | 214.56 | 214.58 | 214.62 | 214.60 | 214.56 | 214.69 | 214.71 | 214.69 | 214.24 |
| Rzędne terenu | 214.45 | 214.45 | 214.48 | 214.55 | 214.53 | 214.49 | 214.48 | 214.45 | 214.45 | 214.43 |
| Odległość od osi | -5.00 | -3.00 | -1.93 | 0.00 | 1.07 | 3.00 | 3.81 | 4.99 | 5.30 | 5.99 |

## P-54
km 1+590.00

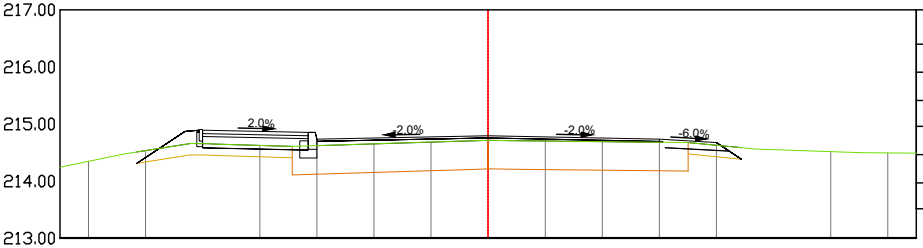

| P - 54 | |
|---|---|
| Nazwa | Pow[m²] |
| Wyrównanie | 0.26 |
| Frezowanie | 0.00 |
| Wykop | 0.05 |
| Nasyp | 0.62 |
| Podbudowa C5/6 | 0.00 |

| | | | | | | | | |
|---|---|---|---|---|---|---|---|---|
| Rzędne niwelety | 214.31 | 214.87 | 214.89 | 214.73 | 214.79 | 214.73 | 214.67 | 214.38 |
| Rzędne terenu | 214.51 | 214.64 | 214.66 | 214.62 | 214.71 | 214.68 | 214.63 | 214.58 |
| Odległość od osi | -6.15 | -5.31 | -5.00 | -3.00 | 0.00 | 3.00 | 4.00 | 4.44 |

## LEGENDA

ISTNIEJĄCY PRZEKRÓJ DROGI
PROJEKTOWANY PRZEKRÓJ DROGI
ISTNIEJĄCA KONSTRUKCJA DROGI
TEREN PO ODHUMUSOWANIU

MAKO CONSULTING
ul. Peowiaków 9/27
22-400 Zamość
www.makoconsulting.com.pl

| | | | | |
|---|---|---|---|---|
| INWESTOR: | ZARZĄD POWIATU UL. PRZEMYSŁOWA 4, 22-400 ZAMOŚĆ<br>REPREZENTOWANY PRZEZ ZARZĄD DRÓG POWIATOWYCH W ZAMOŚCIU,<br>UL. SZCZEBRZESKA 69 , 22-400 ZAMOŚĆ | | | |
| LOKALIZACJA: | **OBRĘB 0005_SZCZEBRZESZYN: Działki:** 1804/4, 1077, 1084/1, 414/3, 414/2, 1079, 377/1, 329, 331/1, 376/1, 1084/1, 331/2, 375/1, 374/5, 332, 333, 374/3, 373/1, 372/1, 1083/1, 369/1, 368/1, 367/1, 366/1, 365/1, 1773, 363/1, 362/1, 359/1, 358/1, 357/1, 1084/1, 356/1, 1770, 1769, 355/1, 354/1, 353/1, 352/1, 351/1, 350/1, 349/1, 369/2, 369/1,1083/1, 1083/2, 1084/1, 346/1, 345/4, 345/6, 345/3, 345/5<br>**OBRĘB 0003_PRZEDMIEŚCIE BŁONIE: Działki:** 1844, 1861, 1861/1, 1845, 1511/3, 1861/2, 1638<br>**OBRĘB 0004_KAWĘCZYN: Działki:** 827, 1741, 2663, 190/1,<br>**OBRĘB 0007_TOPÓLCZA: Ark. 3. Działki:** 2150/1, 2226, 2232, 2534, 2535, 2539, 2540, 2550, 2552/1, 2552/2, 2553, 2554, 2559, 2562, 2563, 2564, 2565, 2684, 2685, 2686, 2829/2, 2830, 2831, 2832, 2833, 2834, 2835, 2836, 2837, 2838, 2839, 2840, 2841,<br>2843, 2844, 2845, 2846, 2847, 2848, 2849, 2850, 2851, 2853, 2857, 2858, 2859, 2860, 2861, 2862, 2865, 2871, 2875, 2876, 3225, 2882, 3236,2892, 3121, 2894, 2895, 2896, 2897, 2898, 2899, 3057, 3058, 3059, 3068,<br>**Ark. 2. Działki:** 1768/3,<br>**Ark. 1. Działki:** 341, 344, 345, 346, 351, 355/1, 370/1, 587, 589, 3134, 628, 630, 632, 631, 175, 176, 184, 187, 192, 193, 194, 195/2, 201, 217, 218, 153/6,<br>**OBRĘB 0008_TURZYNIEC: Ark. 2 Działki:** 2500,2652, 2649, 2650, 2648, 2647, 2635, 2633, 2294, 2291, 2290, 2289, 2288, 2287, 2286, 2285, 2282, 2375, 2377, 3313, 2390, 2548, 2547, 2546, 2539, 2538, 2537, 2536, 2535, 2534, 3269, 2533, 2532, 2530, 2529, 2528, 2436/2, 160, 2436/2,2503, 2504, 1909,<br>**OBRĘB 0009_WYWŁOCZKA: Ark. 2 Działki:** 1003, 768, 916, 939,<br>**OBRĘB 0001_ZWIERZYNIEC:**<br>**Ark. 1 Działki:** 3, 27,<br>**Ark. 25 Działki:** 1470/23,<br>**Ark. 2 Działki:** 114, 53, 65,<br>**Ark. 3 Działki:** 145, 201, | | | |
| TYTUŁ OPRACOWANIA: | PRZEBUDOWA DROGI POWIATOWEJ NR 3210L SZCZEBRZESZYN - TOPÓLCZA - ZWIERZYNIEC O DŁUGOŚCI OK. 11,318 KM | | | |
| TREŚĆ OPRACOWANIA: | **PRZEKROJE POPRZECZNE** | | | PODPIS: |
| PROJEKTANT | MGR INŻ. DAMIAN ŁOKAJ | LUB/0149/PWOD/11 | | |
| PROJEKTANT SPRAWDZAJĄCY | MGR INŻ. KONRAD REMBISZ | LUB/0141/PWBD/18 | | |
| ASYSTENT | INŻ. MARLENA KOBOJEK | | | |
| SPECJALNOŚĆ | DROGOWA | DATA<br>30.06.2022 | SKALA<br>1:100 | NR RYS.<br>5.3 |